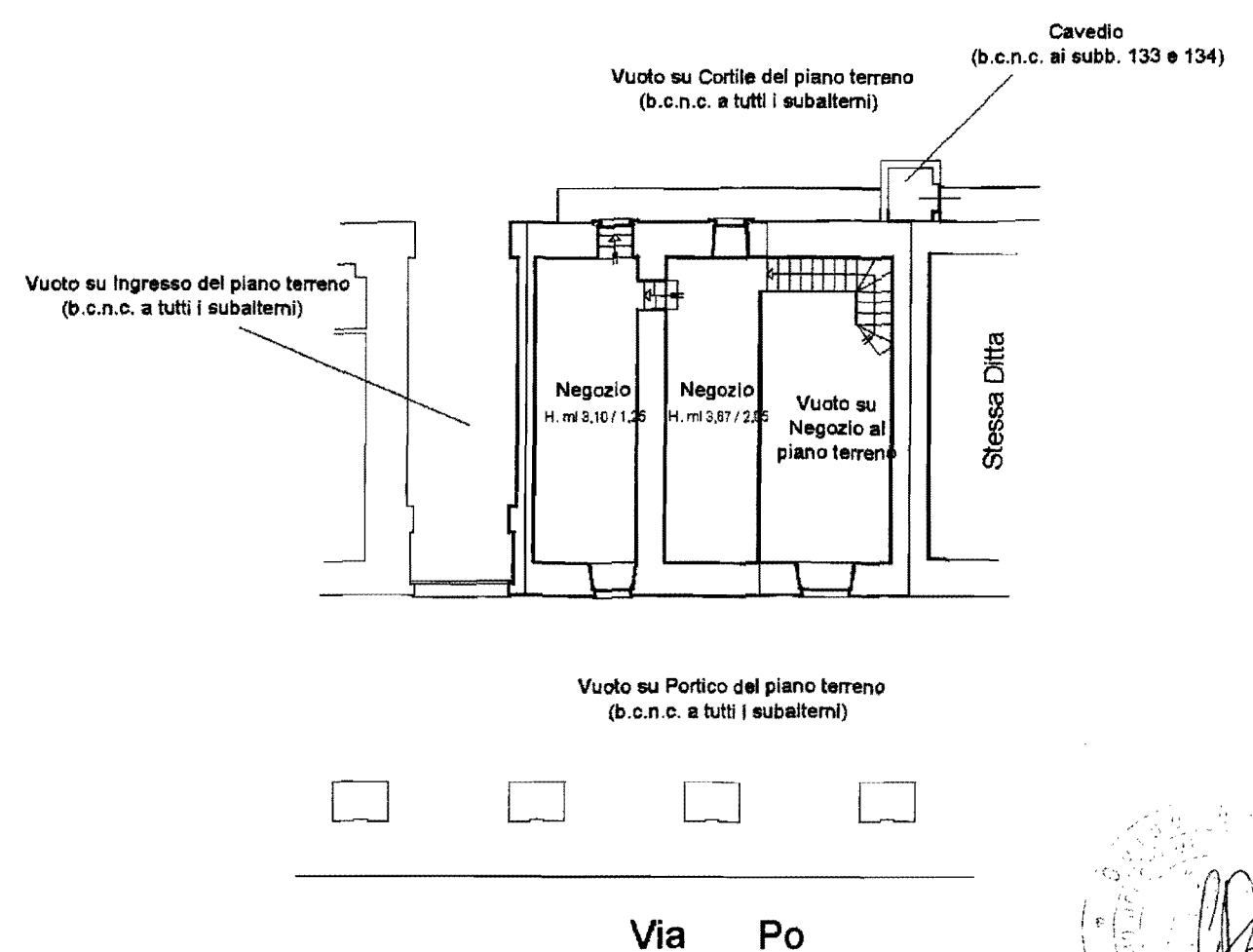
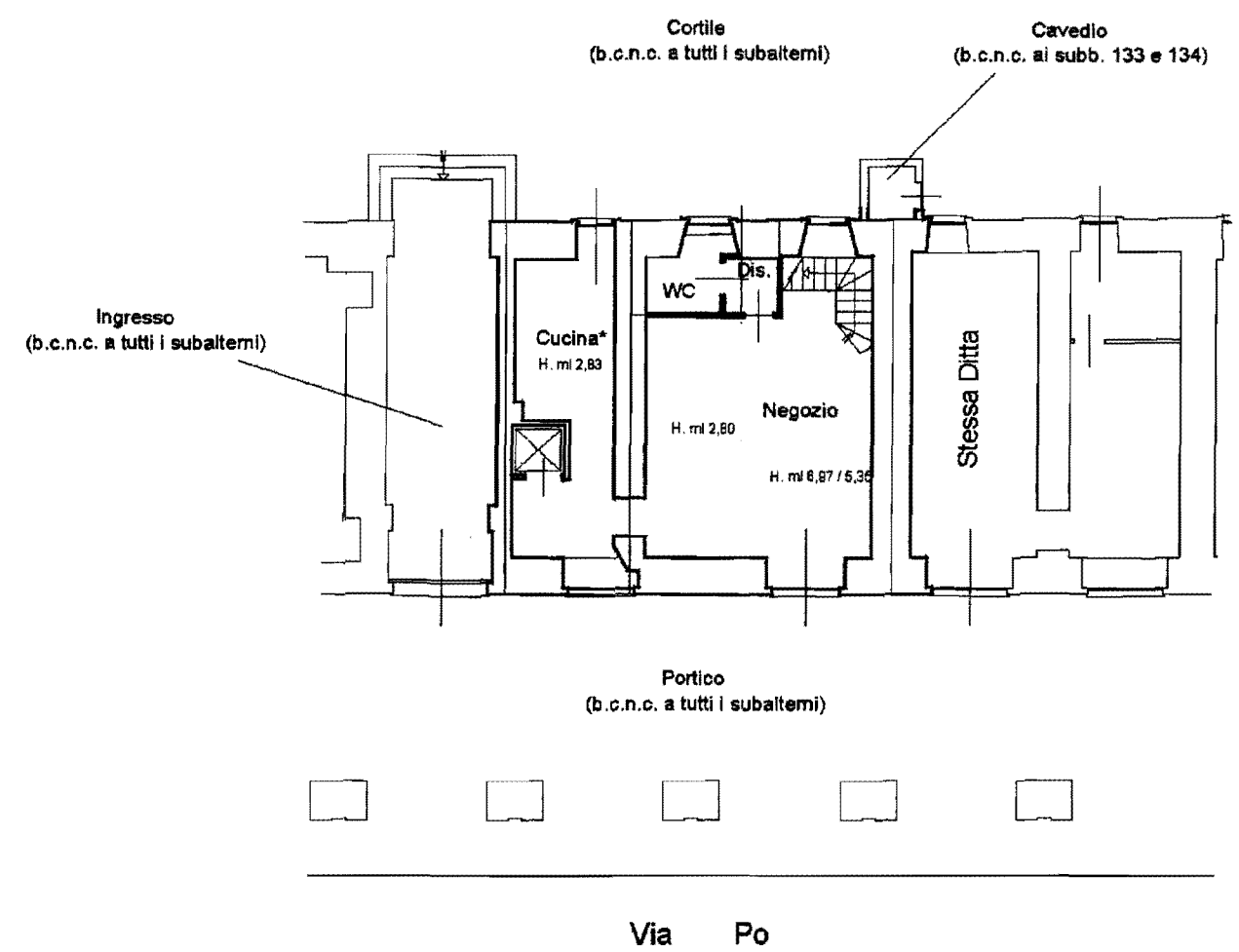
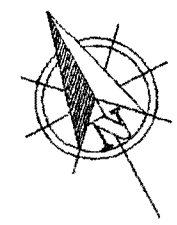


Piano terreno

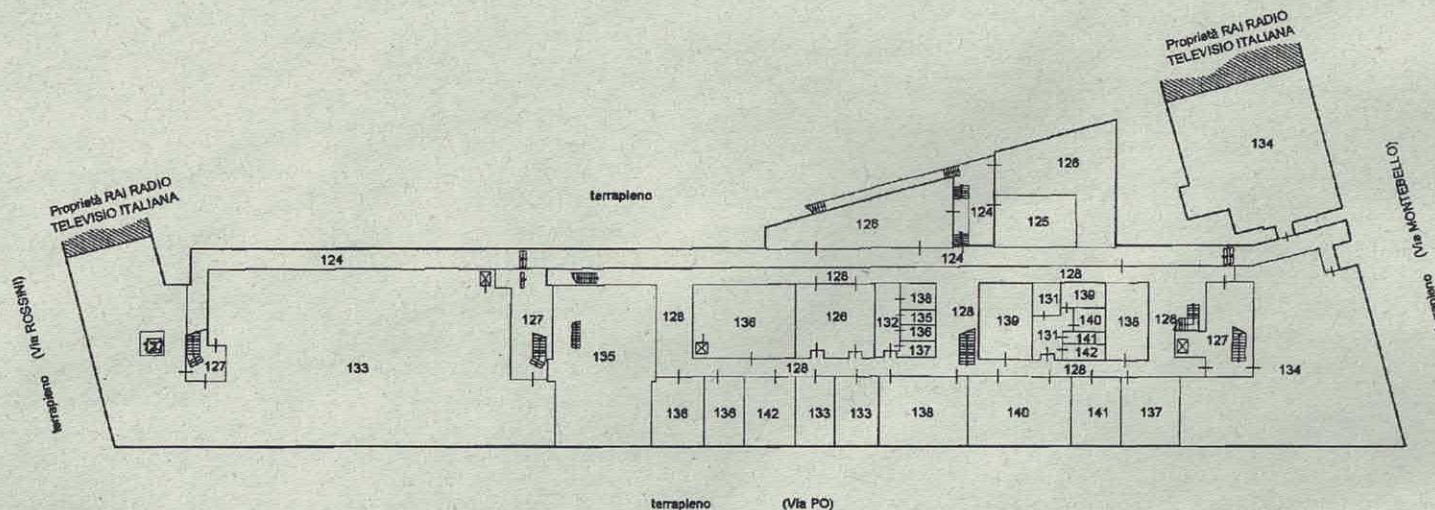
Piano ammezzato



N.B.: i locali contraddistinti con l'asterisco a fianco della destinazione risultano essere controsoffittati

ELABORATO PLANIMETRICO	Compilato da: Ballestro Guido	Isoritto all'albo: Geometri	Prov. Torino	N. 7529
Comune di Torino	Sezione:	Foglio: 1280	Particella: 11	Protocollo n. del
Dimostrazione grafica dei subalterni			Tipo Mappale n. 209812 del 31/03/2009 Scala 1 : 500	

Piano interrato



Piano terreno

